

MARKTGEMEINDE

BPL.-NR.
B 08.000

ST. GEORGEN AM WALDE

AND.-NR.

BEBAUUNGSPLAN NR. B08.000 „SCHACHENHOFER“

ÖFFENTLICHE AUFLAGE		BESCHLUSS DES GEMEINDERATES	
AUFLAGEHINWEIS	VON 4. DEZ. 1989 BIS 2. FEB. 1990	ZAHL	004-1-03-1990
AUFLAGE	VON 2. DEZ. 1989 BIS 2. FEB. 1990	DATUM	9. MRZ. 1990

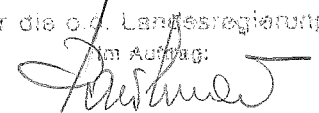
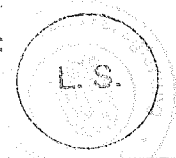


RUNDSIEGEL BÜRGERMEISTER


RUNDSIEGEL BÜRGERMEISTER

GENEHMIGUNG
DER O.Ö. LANDESREGIERUNG

KUNDMACHUNG


Amt der o.ö. Landesregierung
 Bau R - P-328007 / 5 - 1990
 Dieser Plan wurde mit Bescheid der o.ö. Landesregierung vom 9.4.1990 gemäß § 21 des o.ö. ROG., LGBl. Nr. 18/1972, genehmigt.
 Linz, am 9.4.1990
 Für die o.ö. Landesregierung:
 Im Auftrag:  

KUNDMACHUNG	VOM 12. April 1990
ANSCHLAG	AM 12. April 1990
ABNAHME	AM 27. April 1990



RUNDSIEGEL BÜRGERMEISTER

VERORDNUNGSPRÜFUNG
DURCH DAS AMT DER O.Ö. LANDESREGIERUNG

Amt der o.ö. Landesregierung
 BauR - P-328007 / 6 - 1990
 Die Verordnungsprüfung hat keine Gesetzeswidrigkeit ergeben.
 Für die o.ö. Landesregierung
 Im Auftrag: 

PLANVERFASSER:
GZ.: 33-S 89/2-13/90

ARG

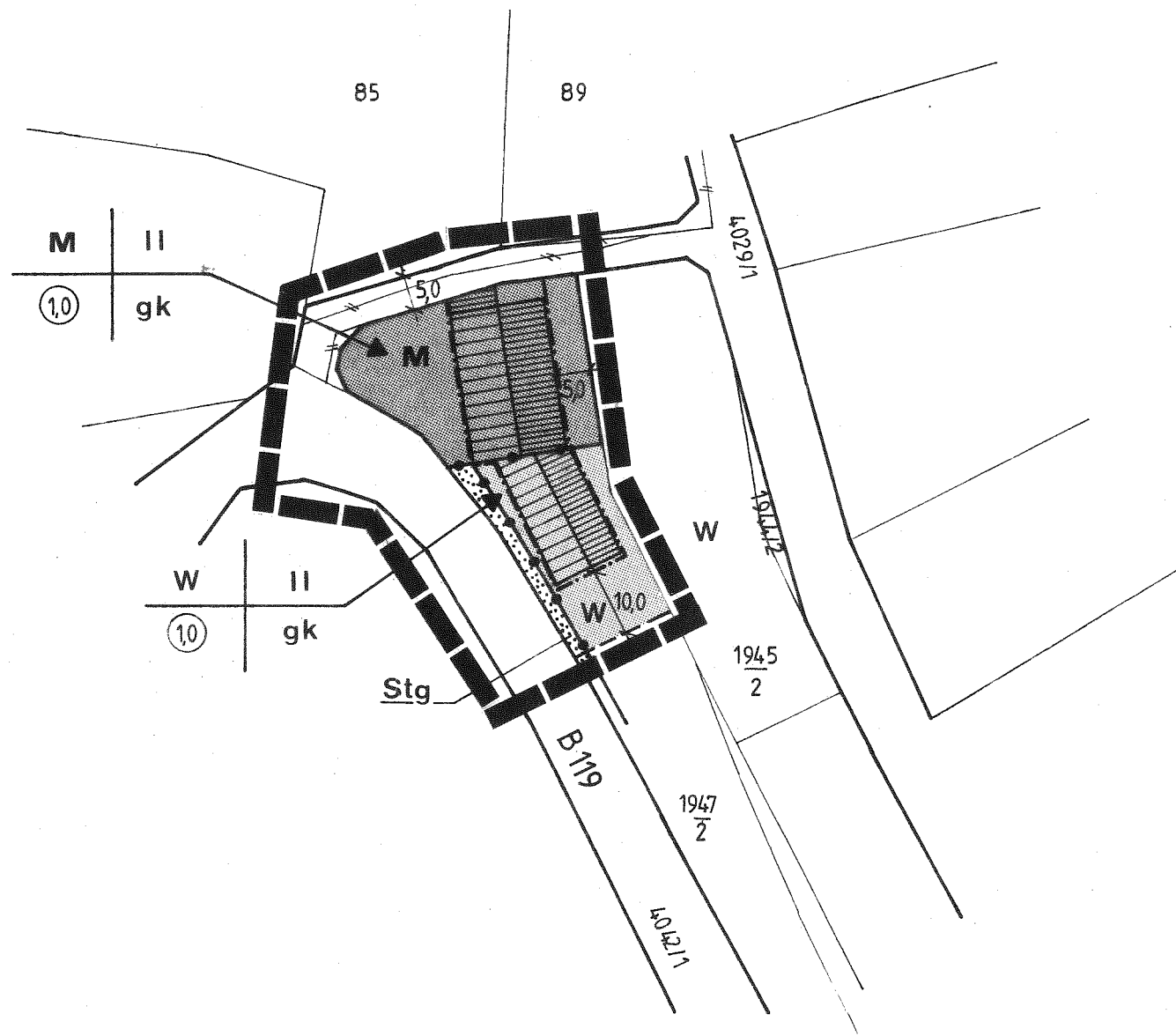
DIPL.-ING. GOTTFRIED SEYR
 STAATLICH BEFUGTER UND BEEIDETER ZIVILTECHNIKER
 ING. KONS. FÜR RAUMPLANUNG UND RAUMORDNUNG
 ARBEITSGEMEINSCHAFT REGIONAL- U. GEMEINDEPLANUNG
 A 1190 WIEN, HACKHOFERGASSE 9 TEL. 372192, 372193



WIEN, AM 9. Feb. 1990


 UNTERSCHRIFT

SI
 ecker
 Hen
 785
 herader
 hinterle
 Rauch



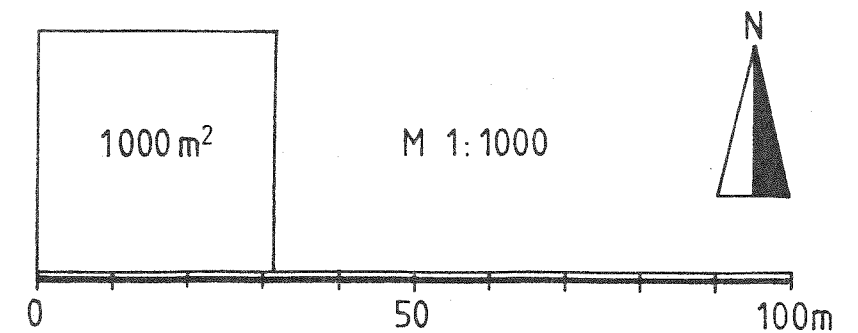
● SITUATION 1: 25 000



LEGENDE ZUM BEBAUUNGSPLAN

1. WIDMUNG
 - 1.1. BAULAND
 - W** WOHNGEBIET
 - M** GEMISCHTES BAUGEBIET
 - 1.2. GRÜNLAND
 - Stg** STRASSENBEGLEITGRÜN
2. BAUWEISE
 - gk** GEKUPPELTE BAUWEISE
3. FLUCHTLINIEN UND GRUNDSTÜCKSGRENZEN
 - STRASSENFLUCHTLINIE
 - BAUFLUCHTLINIE
 - GRENZLINIE
 - RESTEHENDE GRUNDSTÜCKSGRENZE
 - NEU ZUSCHAFFENDE GRUNDSTÜCKSGRENZE
 - AUFZULASSENDE GRUNDSTÜCKSGRENZE
4. MASS DER BAULICHEN NUTZUNG
 - II** ZAHL DER VOLLGESCHOSSE (HÖCHSTGRENZE)
 - (1,0)** GESCHOSSFLÄCHENZAHL
5. BAUGESTALTUNG
 - BESTEHENDES GEBÄUDE
6. VERKEHRSFLÄCHE
 - FAHRBAHN MIT BREITENANGABE
7. VER- UND ENTSORGUNG
 - ANSCHLUSS AN DIE VORHANDENEN ÖRTLICHEN VER- UND ENTSORGUNGSNETZE
8. RÄUMLICHER GELTUNGSBEREICH DES BEBAUUNGSPLANES
 - GRENZE DES PLANUNGSGEBIETES
9. NUTZUNGSSCHABLONE

BAULANDWIDMUNG	ZAHL DER VOLLGESCHOSSE
GESCHOSSFLÄCHENZAHL	BAUWEISE



Amt der o.ö. Landesregierung
BauR-P-308007/6-1990 Els/Ze

Linz, am 17. Mai 1990
Bearbeiter: Herr Elsigan
Tel.Nr. 0732/584/2452

Marktgemeinde St. Georgen a.W.;
Bebauungsplan Nr. 8 "Schachenhofer"
Verordnungsprüfung

zu Zl. 031/2/1990 E
vom 30.4.1990

An die
Marktgemeinde St. Georgen a.W.
4372 St. Georgen a.W.

Gemeinde St. Georgen a. W.		
Pol. Bez. Degg. O. G.		
Empf.: 22. MAI 1990		
Jahr	Nr.	Bl.
Gesehen		
Die Bürgermeister		

Die gemäß § 101 O.ö. Gemeindeordnung 1979 durchgeführte
Verordnungsprüfung hat keine Gesetzeswidrigkeit ergeben.
Der Plan ist ab 27.4.1990 rechtswirksam.

Dies wird zur gefälligen Kenntnisnahme mitgeteilt.

- 1 Kundmachung
- 2 Planausfertigungen

Ergeht durchschriftlich an:

1. Bezirkshauptmannschaft Perg
1 Planausfertigung
2. Amt der o.ö. Landesregierung,
Unterabteilung Überörtliche Raumordnung
1 Planausfertigung
3. Amt der o.ö. Landesregierung,
Unterabteilung Örtliche Raumordnung
1 Planausfertigung

Für die o.ö. Landesregierung:
Im Auftrag
E l s i g a n

F.d.R.d.A.:

Grabert